
VELKÝ OSEK
PS 79-01-21
PS 79-02-51
k.ú. Zachrašťany
28,7
28,8
28,9
29,0
29,1
29,2
29,3
29,4

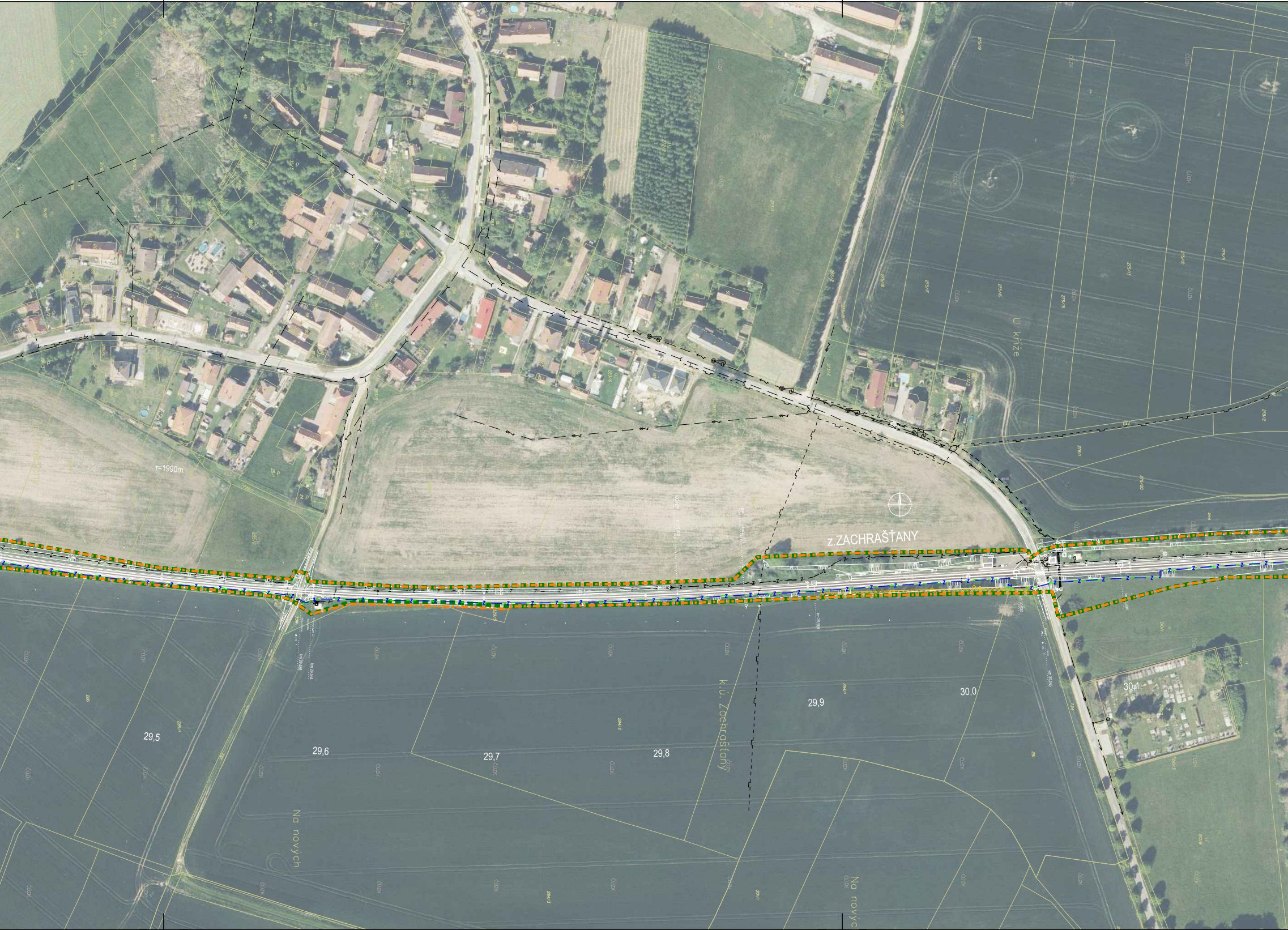
z.ZACHRAŠŤANY
r=1990m
U kříže
k.ú. Zachrašťany
Na nových
Na nových
29,5
29,6
29,7
29,8
29,9
30,0
30,1
ČÚZK


Nad Bažantnicí
Černý
30,2
30,3
30,4
30,5
30,6
30,7
30,8
k.ú. Vysočany u Nového Bydžova
k.ú. Vysočany u Nového Bydžova

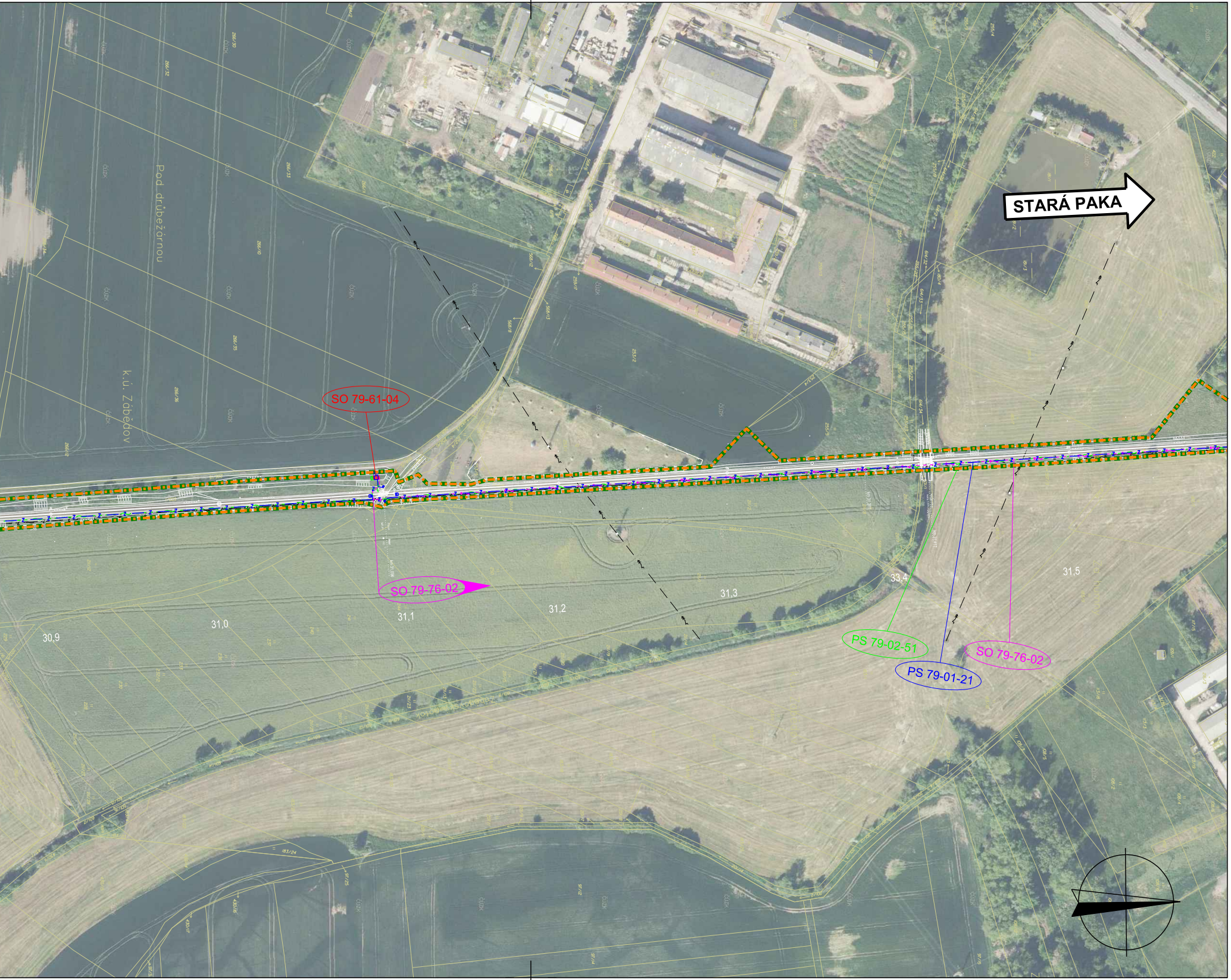
STARÁ PAKA
Pod drůbežárnou
k.ú. Zábědov
SO 79-61-04
SO 79-76-02
PS 79-02-51
PS 79-01-21
SO 79-76-02
30,9
31,0
31,1
31,2
31,3
33,4
31,5

LEGENDA:

nový železniční svršek a spodek
směrová a výšková úprava koleje
vyjmutí a zpětné vložení kolejových polí
provizorní stav koleje
rušené koleje / demolice
mostní konstrukce
sousední stavby nebo stavby jiného investora
trativody
příčné a podélné svody
trativod nad svodem
nová poloha vodovod
nová poloha kanalizace, meliorace
Z Z nová poloha zabezpečovacích kabelů - podzemní
nová poloha sdělovacích kabelů - podzemní
nová poloha vn kabelů - podzemní
nová poloha vn kabelů - nadzemní
nová poloha nn kabelů - podzemní
nová poloha nn kabelů - nadzemní
nová poloha EOV kabelů
nová poloha plynovod
nová poloha NTL plynovod
nová poloha STL plynovod
nová poloha VTL plynovod
kabelové přechody
protihlukové stěny
opatření pro ochranu ptactva
○ □ ● ■ trakční stožáry
obvod dráhy (navrhovaný)
obvod stavby (trvalý zábor)
obvod staveniště (dočasný zábor)
věcné břemeno
km 29,700 přístupy na staveniště
příjezdové komunikace (zpevněný povrch)
provizorní příjezdové komunikace

LEGENDA STÁVAJÍCÍCH SÍTÍ:

vodovod
kanalizace
Z Z zabezpečovací kabel - podzemní
Z zabezpečovací kabel - nadzemní
sdělovací kabel - podzemní
sdělovací kabel - nadzemní
slaboproudý kabel NN - podzemní
slaboproudý kabel NN - nadzemní
silnoproudý kabel VN - podzemní
silnoproudý kabel VN - nadzemní
silnoproudý kabel VN - podzemní
silnoproudý kabel VN - nadzemní
ohřev výhybek
plynovod
NTL plynovod
STL plynovod
VTL plynovod
parovod - podzemní
parovod - nadzemní
teplovod - podzemní
telovod - nadzemní

LEGENDA STÁVAJÍCÍ SITUACE:

stávající koleje
stávající (stav) situace
hranice drážního pozemku
katastrální mapa

LEGENDA PLOCH:

komunikace zpevněná
komunikace nezpevněná
demolice
pozemní objekty
nástupiště, přejezdy
chodníky
náspy / zářezy
odřezy
ozelenění
kolejové lože
kamenná rovnanina
odstranění vozovek
kácení
rekultivace
vegetační úpravy
individuální protihluk. opatření
zařízení staveniště (ZS)
160 rychlost Vk
160 rychlost V150
160 rychlost V130
160 rychlost V100

KLAD VÝKRESŮ

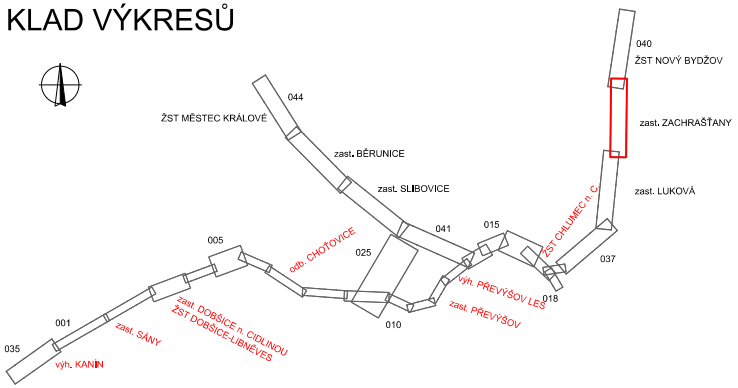
040
ŽST NOVÝ BYDŽOV
044
ŽST MĚSTEC KRÁLOVÉ
zast. ZACHRAŠŤANY
zast. BĚRUNICE
zast. SLIBOVICE
zast. LUKOVÁ
ŽST CHLUMEC n. C.
041
015
005
odb. CHOŤOVICE
025
037
výh. PŘEVÝŠOV LES
018
zast. PŘEVÝŠOV
001
zast. DOBŠICE n. CIDLINOU
ŽST DOBŠICE-LIBNĚVES
010
zast. SÁNY
035
výh. KANÍN

Výškový systém Bpv
Souřadný systém S-JTSK

-

© Mott MacDonald
Tento dokument smí být užíván pouze osobou, která si jej objednala, a to pro účely a činnosti, pro které byl Zhotovitelem zpracován.
Tento dokument nesmí být jakkoliv užíván jinými osobami bez předchozího souhlasu Zhotovitele a osoby, která si jeho zpracování objednala.

Přehled revizí přílohy

Rev.	Datum	Vypracoval	Popis obsahu revize	Kontr.	Schv.
3	30.11.2022	JKo	Doplnění protihlukových opatření	MBa	MBa
2	15.04.2021	JLu	Úprava rozhraní staveb a technologické části	MBa	MBa
1	15.12.2020	JLu	První vydání DÚR	MBa	MBa

Objednatel

Správa železnic, státní organizace
Dlážděná 1003/7, CZ 110 00 Praha 1
Stavební správa západ
Sokolovská 1955/278, CZ 190 00 Praha 9
www.spravazeleznic.cz

SPRÁVA ŽELEZNIC

Zhotovitel

Společnost „MM-Prodex: Kanín - Chlumec“

Vedoucí společnosti
Mott MacDonald CZ, spol. s r.o.
Národní 984/15
CZ 110 00 Praha 1
+420 221 412 800
www.mottmac.com

Společník 1
MOTT MACDONALD LIMITED
Národní 984/15
CZ 110 00 Praha 1
+420 221 412 800
www.mottmac.com

Společník 2
VALBEK&PRODEX, spol. s r.o.
V Olšinách 2300/75, 100 00 Praha 10
+420 277 007 726, www.valbek.eu

Zpracovatel části

Mott MacDonald CZ, spol. s r.o.
Národní 984/15
CZ 110 00 Praha 1
+420 221 412 800
www.mottmac.com

Akce

Modernizace trať. úseku odb. Kanín - Chlumec nad Cidlinou (včetně)

Část dokumentace

C SITUAČNÍ VÝKRESY
C.4 Zákres do ortofoto

Název přílohy

Situace km 28,700 - km 31,400

Stupeň dokumentace	DÚR
Měřítko	1 : 2 000
Formát	10 A4
Datum	viz výše

Manažer projektu	Ing. Michal Babič	Vypracoval	Ing. Jan Ludvík
Koordinátor profese	Jakub Kohút, DiS.	Kontroloval	Ing. Michal Babič
Odpov. projektant	Jakub Kohút, DiS.	Schválil	Ing. Michal Babič

Číslo dokumentu	Revize	Část dokumentace	Číslo přílohy
386583-MMCZ-SIT-C_4-039	3	C.4	039